

Isikliku kasutusõiguse seadmise plaan


Kaitsme nimivoolu suurendamine Merinvesti-II
Töö nr LR9601

Ringtee L9





Katastritunnus 34801:005:0114

Registriosa nr 3847834

M 1:1000 (1 cm = 10 m), A3



TINGMÄRGID:

-  Katastriüksuse piir
-  Projekteeritud 10 kV maakaabelliin
-  Kasutusõiguse ala 763 m²
-  Projekteeritud reservtoru 750N

Jrk nr	IKÕ ala Pos nr (plaanil)	Kinnistu registriosa number	Katastriüksuse tunnus, nimi ja sihtotstarve	Asukoht riigitee (nr ja nimi) suhtes (lõigu algus ja lõpp km)	Ala pindala m ²
1	Pos 1	3847834	Ringtee L9 Katastritunnus 34801:005:0114 Transpordimaa	76 Kuressaare ringtee km-l 7,88-8,23	763m ²

Koostaja:
Keskkonnaprojekt OÜ